

Общество с ограниченной ответственностью  
**"ЗЕМКАДАСТРПРОЕКТ"**

Республика Саха (Якутия), г. Мирный, ул. Ойунского, д. 7, офис 1,  
тел. (411-36) 4-47-02, факс (411-36) 4-47-02, E-mail: mirgis@mail.ru

**ПРОЕКТ ПЛАНИРОВКИ С ПРОЕКТОМ МЕЖЕВАНИЯ  
ТЕРРИТОРИИ, ПРЕДНАЗНАЧЕННОЙ ДЛЯ РАЗМЕЩЕНИЯ  
ЛИНЕЙНЫХ ОБЪЕКТОВ**

**«Внеплощадочные сети ТВК «г. Мирный - Аэропорт "Мирный»,  
«Подъездная автодорога г. Мирный - аэропорт. Сети связи» и  
«г. Мирный. ВЛЗ-10кВ. ПС «Районная» - ЦРП Аэропорт»»**

**Том 1**

**Основная часть**

Раздел 1  
Проект планировки территории  
Графическая часть

**08/2018-ППМТ**

**2018**

Общество с ограниченной ответственностью  
**"ЗЕМКАДАСТРПРОЕКТ"**

Республика Саха (Якутия), г. Мирный, ул. Ойунского, д. 7, офис 1,  
тел. (411-36) 4-47-02, факс (411-36) 4-47-02, E-mail: mirgis@mail.ru

**ПРОЕКТ ПЛАНИРОВКИ С ПРОЕКТОМ МЕЖЕВАНИЯ  
ТЕРРИТОРИИ, ПРЕДНАЗНАЧЕННОЙ ДЛЯ РАЗМЕЩЕНИЯ  
ЛИНЕЙНЫХ ОБЪЕКТОВ**

**«Внеплощадочные сети ТВК «г. Мирный - Аэропорт "Мирный»,  
«Подъездная автодорога г. Мирный - аэропорт. Сети связи» и  
«г. Мирный. ВЛЗ-10кВ. ПС «Районная» - ЦРП Аэропорт»»**

**08/2018-ППМТ**

Директор



подпись

О.В. Емышев

Главный инженер проекта

подпись

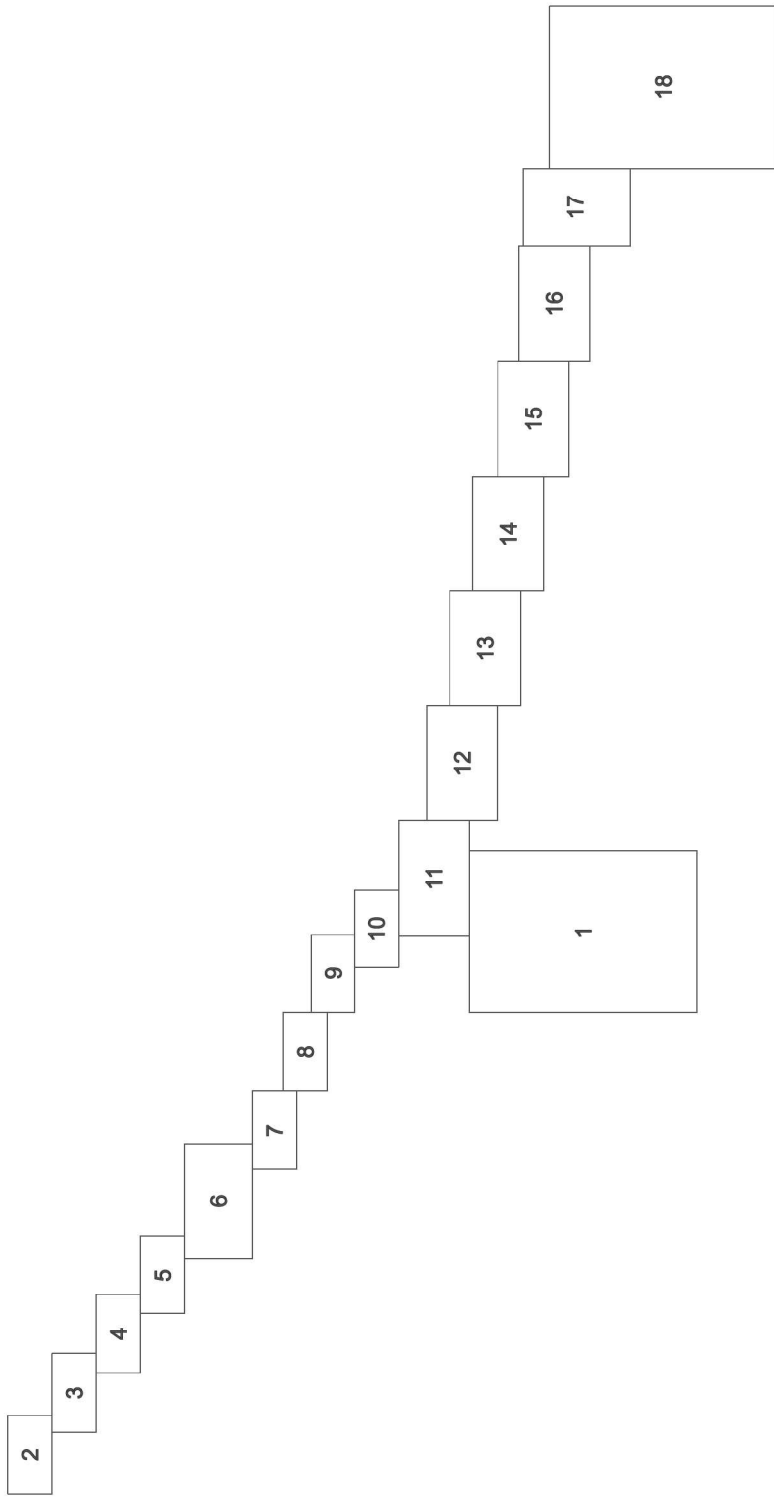
В.Н. Амелин

2018

**ПРОЕКТ ПЛАНИРОВКИ С ПРОЕКТОМ МЕЖЕВАНИЯ ТЕРРИТОРИИ, ПРЕДНАЗНАЧЕННОЙ ДЛЯ РАЗМЕЩЕНИЯ ЛИНЕЙНЫХ ОБЪЕКТОВ**

"Внеплощадочные сети ТВК "г. Мирный - Аэропорт "Мирный", "Подъездная автодорога г. Мирный - аэропорт. Сети связи" и "г. Мирный. ВЛЗ-10кВ. ПС "Районная" - ЦРП Аэропорт"

ЧЕРТЁЖ ПЛАНИРОВКИ ТЕРРИТОРИИ. СХЕМА РАСПОЛОЖЕНИЯ ЛИСТОВ  
М 1:1000



Изм. № подл.	Подпись и дата	Изм. № подл.
Взамен инв. №		

Изм.	Кол.уч.	Лист	№ док.	Подпись	Дата
08/2018-ППМТ					
Лист					
1					

ПРОЕКТ ПЛАНИРОВКИ С ПРОЕКТОМ МЕЖЕВАНИЯ ТЕРРИТОРИИ, ПРЕДНАЗНАЧЕННОЙ ДЛЯ РАЗМЕЩЕНИЯ ЛИНЕЙНЫХ ОБЪЕКТОВ

"Внеплощадочная сеть ТБК": Мирный - Аэропорт "Мирный", "Подземная автодорога с Мирный - аэропорт: Сети связи" и "Мирный. ВПС-10В. ПС "Районная" - ЦРП Аэропорт"

ЧЕРТЕЖ ПЛАНИРОВКИ ТЕРРИТОРИИ  
М 1:1000



**УСЛОВНЫЕ ОБОЗНАЧЕНИЯ**

- граница обремененного земельного участка (земля ТБК)
- граница обремененного земельного участка (земля ТСК)
- граница обремененного земельного участка (земля для размещения, линия)
- граница обремененного земельного участка (ЗЗС-10В)
- граница земельного участка коллектива работников ВРП
- граница земельного участка
- ось проектной автодорожки
- ось проекционной автодорожки
- ось проекционной ВПС-10В
- условный номер земельного участка
- проект-фундамент здания и сооружения
- проект-фундамент здания и сооружения

Имя	Имя	Имя	Имя	Имя	Имя

08/2018-П/И/МТ

Лист  
1

Лист 1 из 1  
Плановый лист  
Архивный №





# ПРОЕКТ ПЛАНИРОВКИ С ПРОЕКТОМ МЕЖЕВАНИЯ ТЕРРИТОРИИ, ПРЕДНАЗНАЧЕННОЙ ДЛЯ РАЗМЕЩЕНИЯ ЛИНЕЙНЫХ ОБЪЕКТОВ

"Внеплощадочные сети ТВК "г. Мирный - Аэропорт "Мирный", "Подъездная автодорога г. Мирный - аэропорт. Сети связи" и "г. Мирный. ВЛЗ-10кВ. ПС "Районная" - ЦРП Аэропорт"

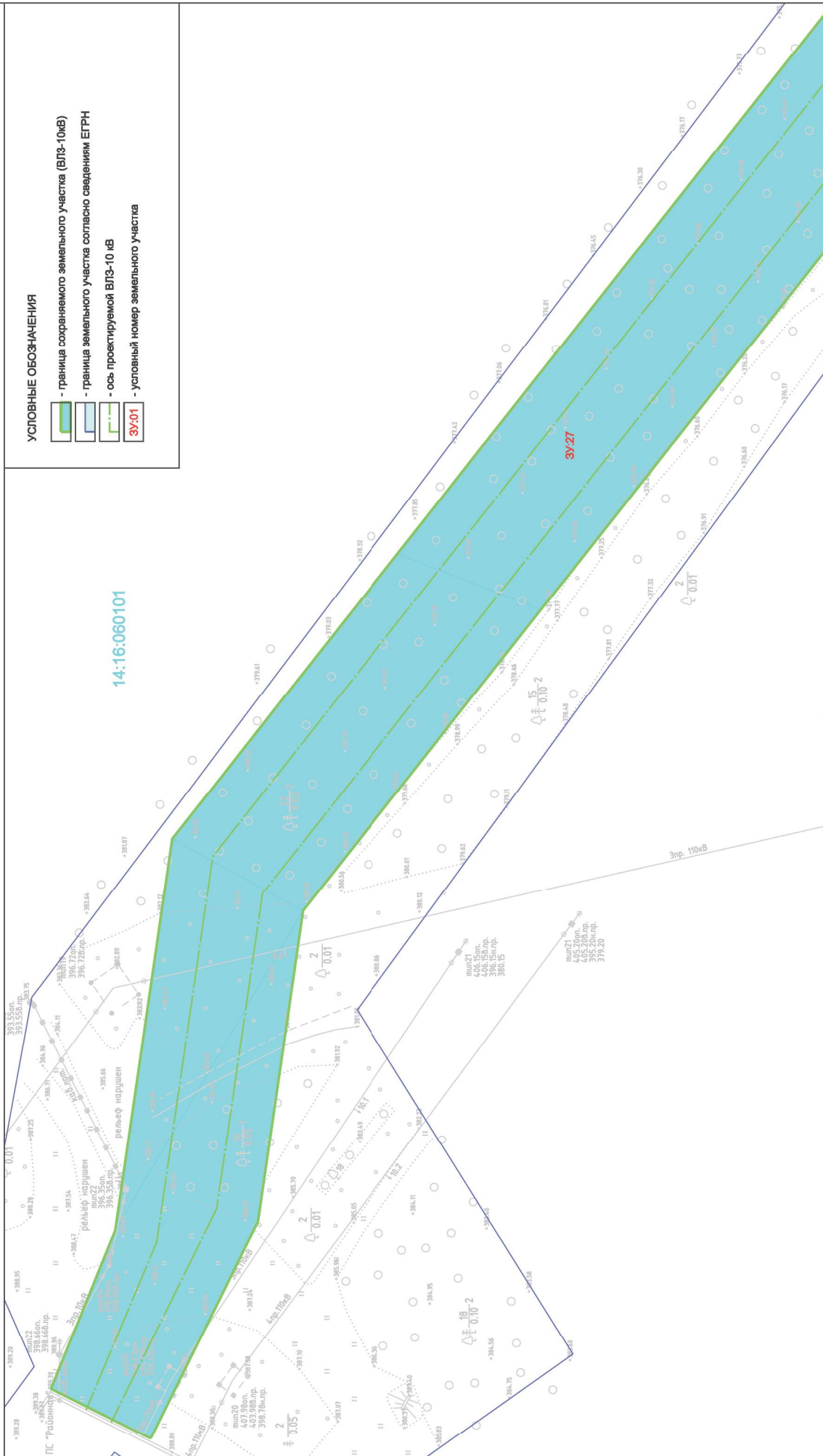
ЧЕРТЁЖ ПЛАНИРОВКИ ТЕРРИТОРИИ

М 1:1000

## УСЛОВНЫЕ ОБОЗНАЧЕНИЯ

-  - граница сохраняемого земельного участка (ВЛЗ-10кВ)
-  - граница земельного участка согласно сведениям ЕГРН
-  - ось проектируемой ВЛЗ-10 кВ
-  ЗУ/01 - условный номер земельного участка

14:16:060101



Изм. № подл.	Подпись и дата	Взамен инв. №
--------------	----------------	---------------

Изм.	Кол.уч.	Лист	№ док.	Подпись	Дата
------	---------	------	--------	---------	------

08/2018-ППМТ

Лист 2

формат А3







# ПРОЕКТ ПЛАНИРОВКИ С ПРОЕКТОМ МЕЖЕВАНИЯ ТЕРРИТОРИИ, ПРЕДНАЗНАЧЕННОЙ ДЛЯ РАЗМЕЩЕНИЯ ЛИНЕЙНЫХ ОБЪЕКТОВ

"Внеплощадочные сети ТВК "г. Мирный" - Аэропорт "Мирный", "Подъездная автодорога г. Мирный - аэропорт. Сети связи" и "г. Мирный. ВЛЗ-10кВ. ПС "Районная" - ЦРП Аэропорт"

ЧЕРТЁЖ ПЛАНИРОВКИ ТЕРРИТОРИИ

М 1:1000

## УСЛОВНЫЕ ОБОЗНАЧЕНИЯ

-  - граница сохраняемого земельного участка (ВЛЗ-10кВ)
-  - граница земельного участка согласно сведениям ЕГРН
-  - ось проектируемой ВЛЗ-10 кВ
-  ЗУ.01 - условный номер земельного участка



14:16:060101

ЗУ.01

Лист

3

формат А3

08/2018-ППМТ

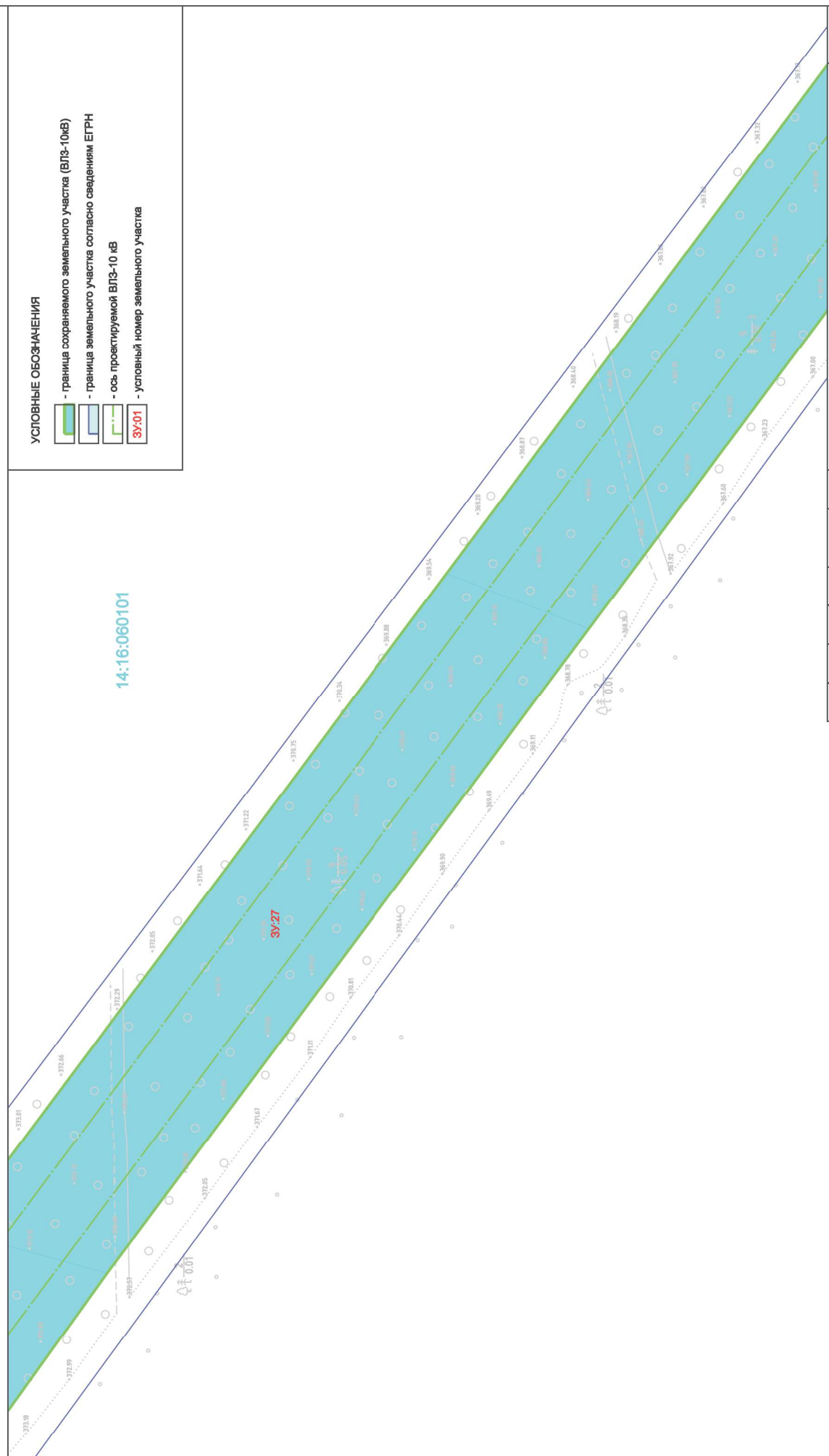
Изм.	Кол.уч.	Лист	№ док.	Подпись	Дата

Изм. № подл.	Подпись и дата	Взамен инв. №
--------------	----------------	---------------

# ПРОЕКТ ПЛАНИРОВКИ С ПРОЕКТОМ МЕЖЕВАНИЯ ТЕРРИТОРИИ, ПРЕДНАЗНАЧЕННОЙ ДЛЯ РАЗМЕЩЕНИЯ ЛИНЕЙНЫХ ОБЪЕКТОВ

"Внеплощадочные сети ТВК "г. Мирный - Аэропорт "Мирный", "Подъездная автодорога г. Мирный - аэропорт. Сети связи" и "г. Мирный. ВЛЗ-10кВ. ПС "Районная" - ЦРП Аэропорт"

ЧЕРТЁЖ ПЛАНИРОВКИ ТЕРРИТОРИИ  
М 1:1000



- УСЛОВНЫЕ ОБОЗНАЧЕНИЯ**
- граница сохраняемого земельного участка (ВЛЗ-10кВ)
  - граница земельного участка согласно сведениям ЕГРН
  - ось проектируемой ВЛЗ-10 кВ
  - ЗУ/01 - условный номер земельного участка

Изм. № подл.	Подпись и дата	Взамен инв. №
--------------	----------------	---------------

Изм.	Коп.уч.	Лист	№ док.	Подпись	Дата
------	---------	------	--------	---------	------

08/2018-ППМТ

Лист  
4

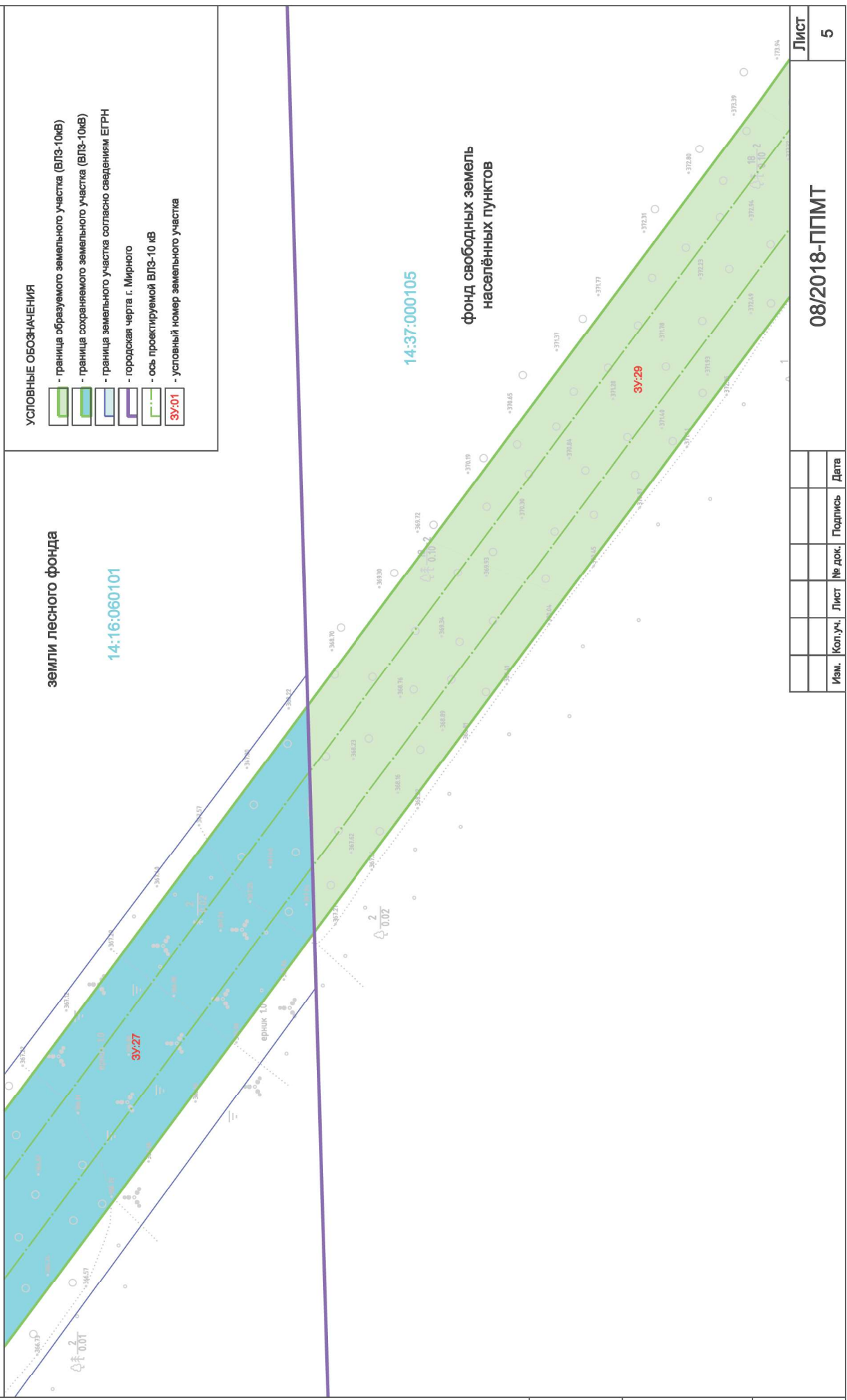
формат А3

# ПРОЕКТ ПЛАНИРОВКИ С ПРОЕКТОМ МЕЖЕВАНИЯ ТЕРРИТОРИИ, ПРЕДНАЗНАЧЕННОЙ ДЛЯ РАЗМЕЩЕНИЯ ЛИНЕЙНЫХ ОБЪЕКТОВ

"Внеплощадочные сети ТВК "г. Мирный" - Аэропорт "Мирный", "Подъездная автодорога г. Мирный - аэропорт. Сети связи" и "г. Мирный. ВЛЗ-10кВ. ПС "Районная" - ЦРП Аэропорт"

ЧЕРТЁЖ ПЛАНИРОВКИ ТЕРРИТОРИИ

М 1:1000



08/2018-ППМТ

Изм.	Кол.уч.	Лист	№ док.	Подпись	Дата

Лист 5

формат А3

Изм. № подл.	Подпись и дата	Взамен инв. №

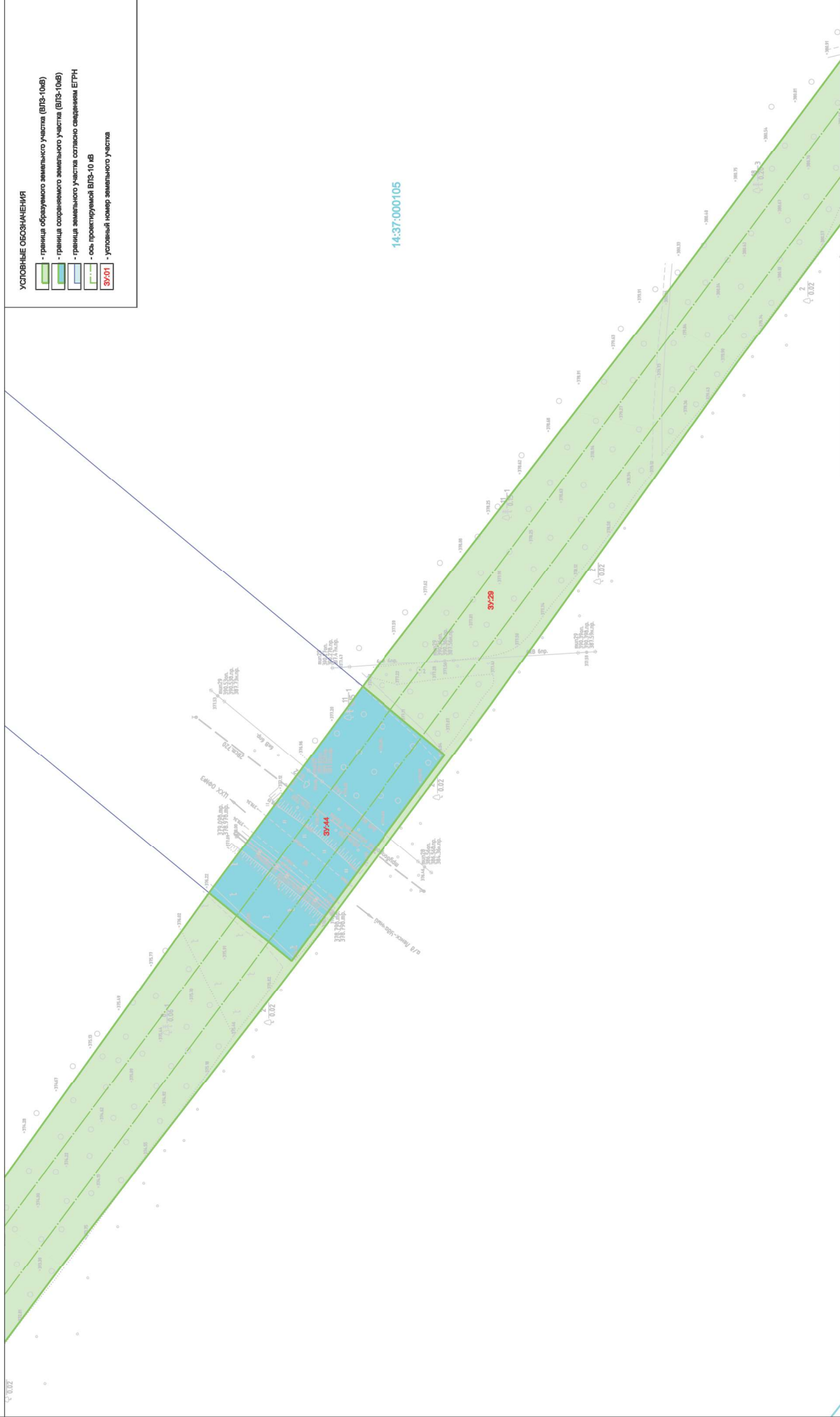


ПРОЕКТ ПЛАНИРОВКИ С ПРОЕКТОМ МЕЖЕВАНИЯ ТЕРРИТОРИИ, ПРЕДНАЗНАЧЕННОЙ ДЛЯ РАЗМЕЩЕНИЯ ЛИНЕЙНЫХ ОБЪЕКТОВ

"Внеплощадочные сети ТВК "г. Мирный" - Аэропорт "Мирный", "Подъездная автодорога г. Мирный - аэропорт. Сети связи" и "г. Мирный. ВЛЗ-10кВ. ПС "Районная" - ЦРП Аэропорт"

ЧЕРТЁЖ ПЛАНИРОВКИ ТЕРРИТОРИИ

М 1:1000



Имя, Кол-во, Лист	№ док.	Подпись	Дата

Имя, № подл.

Подпись и дата

Возврат инв. №

Имя, Кол-во, Лист	№ док.	Подпись	Дата

08/2018-ПМТ

Лист 6

Формат А2

# ПРОЕКТ ПЛАНИРОВКИ С ПРОЕКТОМ МЕЖЕВАНИЯ ТЕРРИТОРИИ, ПРЕДНАЗНАЧЕННОЙ ДЛЯ РАЗМЕЩЕНИЯ ЛИНЕЙНЫХ ОБЪЕКТОВ

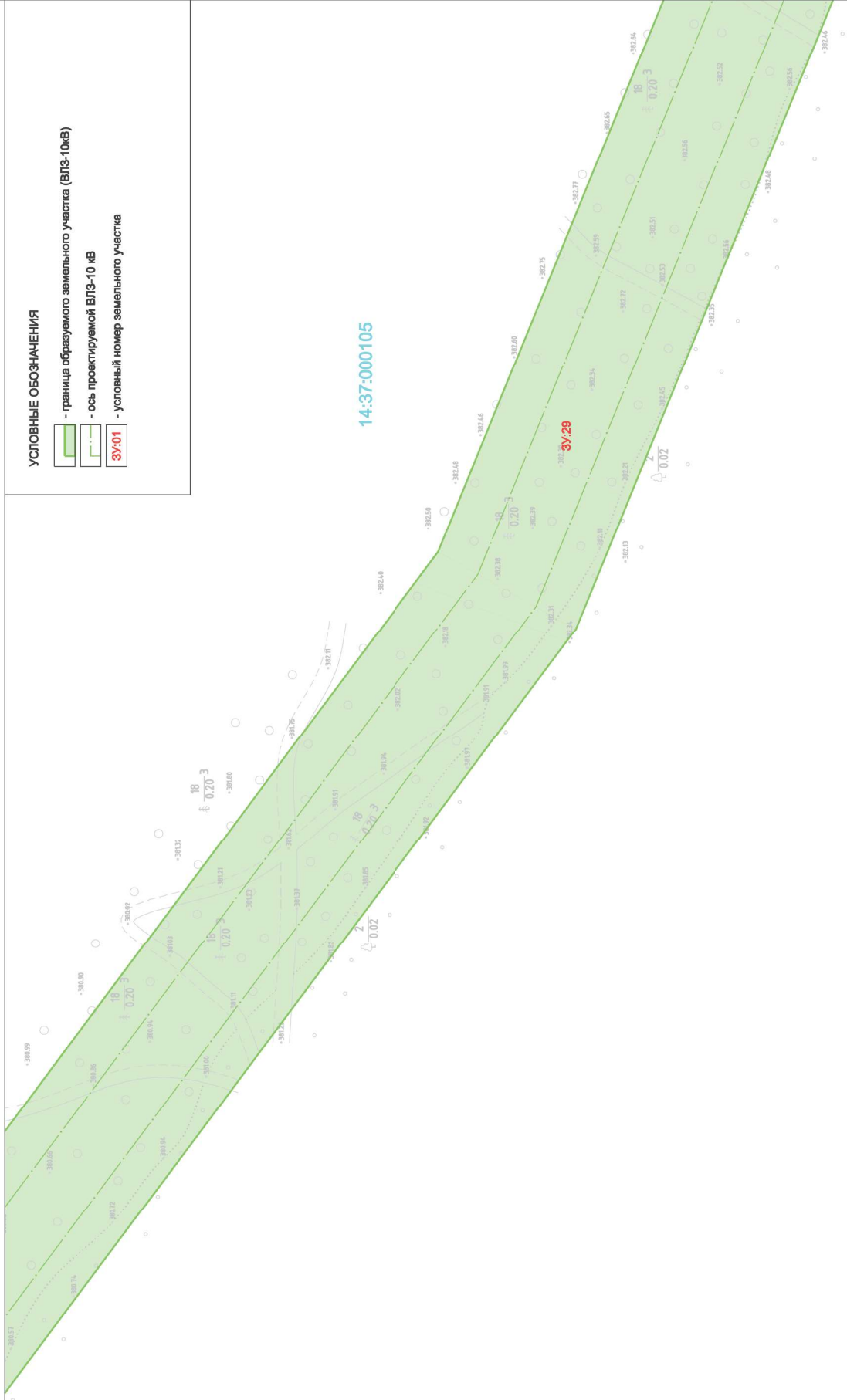
"Внеплощадочные сети ТВК "г. Мирный - Аэропорт "Мирный", "Подъездная автодорога г. Мирный - аэропорт. Сети связи" и "г. Мирный. ВЛЗ-10кВ. ПС "Районная" - ЦРП Аэропорт"

ЧЕРТЁЖ ПЛАНИРОВКИ ТЕРРИТОРИИ

М 1:1000

## УСЛОВНЫЕ ОБОЗНАЧЕНИЯ

-  - граница образуемого земельного участка (ВЛЗ-10кВ)
-  - ось проектируемой ВЛЗ-10 кВ
-  - условный номер земельного участка



Изм. № подл.	Подпись и дата	Взамен инв. №
--------------	----------------	---------------

Изм.	Кол.уч.	Лист	№ док.	Подпись	Дата
------	---------	------	--------	---------	------

08/2018-ППМТ

Лист

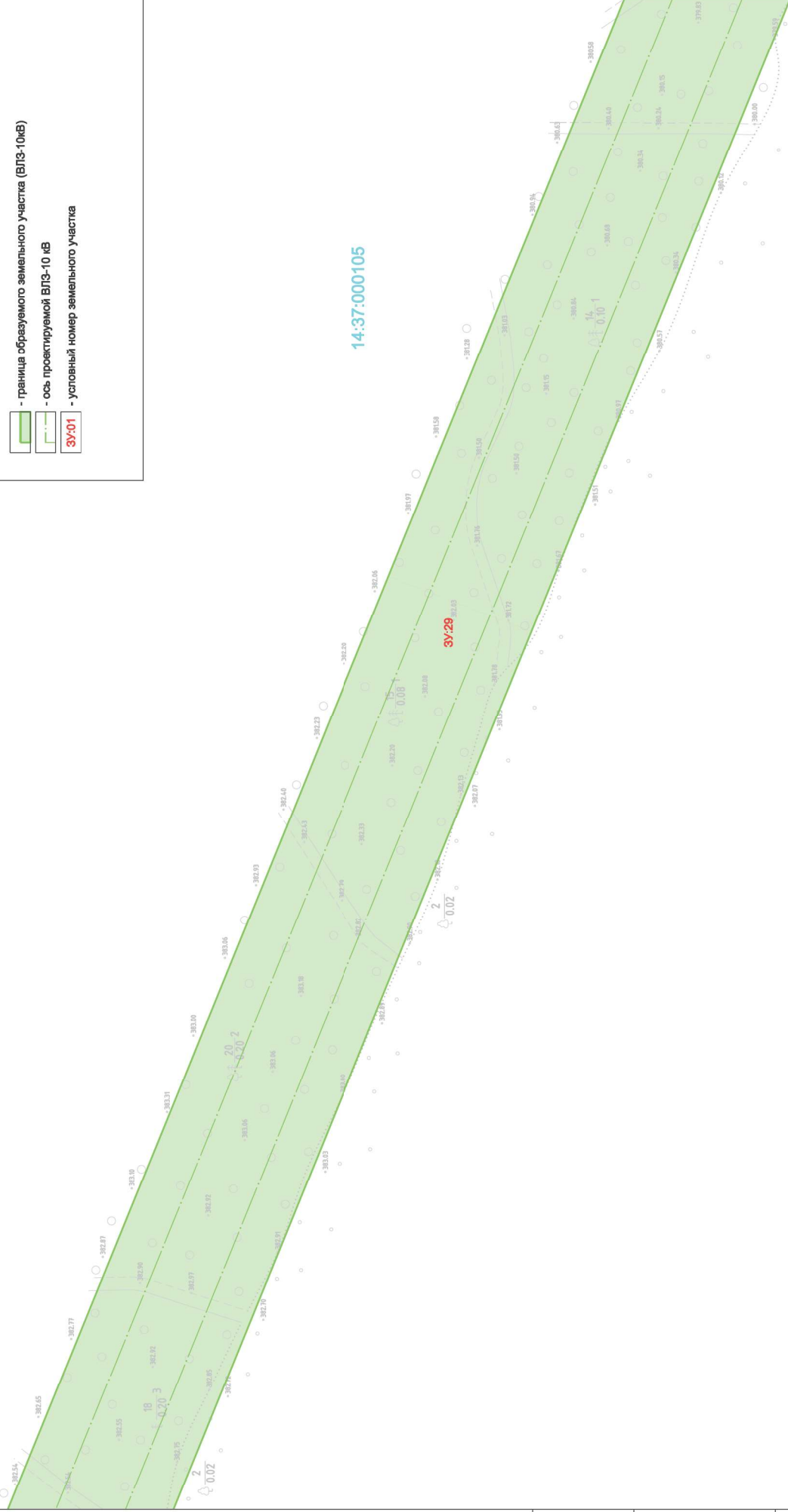
7

формат А3

ПРОЕКТ ПЛАНИРОВКИ С ПРОЕКТОМ МЕЖЕВАНИЯ ТЕРРИТОРИИ, ПРЕДНАЗНАЧЕННОЙ ДЛЯ РАЗМЕЩЕНИЯ ЛИНЕЙНЫХ ОБЪЕКТОВ  
"Внеплощадочные сети ТВК "г. Мирный" - Аэропорт "Мирный", "Подъездная автодорога г. Мирный - аэропорт. Сети связи"  
и "г. Мирный. ВЛЗ-10кВ. ПС "Районная" - ЦРП Аэропорт"  
ЧЕРТЁЖ ПЛАНИРОВКИ ТЕРРИТОРИИ  
М 1:1000

УСЛОВНЫЕ ОБОЗНАЧЕНИЯ

- граница образуемого земельного участка (ВЛЗ-10кВ)
- ось проектируемой ВЛЗ-10 кВ
- ЗУ-01 - условный номер земельного участка



Изм. № подл. \_\_\_\_\_

Подпись и дата \_\_\_\_\_

Взамен инв. № \_\_\_\_\_

Изм.	Кол.уч.	Лист	№ док.	Подпись	Дата

08/2018-ППМТ

Лист  
8

формат А3




# ПРОЕКТ ПЛАНИРОВКИ С ПРОЕКТОМ МЕЖЕВАНИЯ ТЕРРИТОРИИ, ПРЕДНАЗНАЧЕННОЙ ДЛЯ РАЗМЕЩЕНИЯ ЛИНЕЙНЫХ ОБЪЕКТОВ

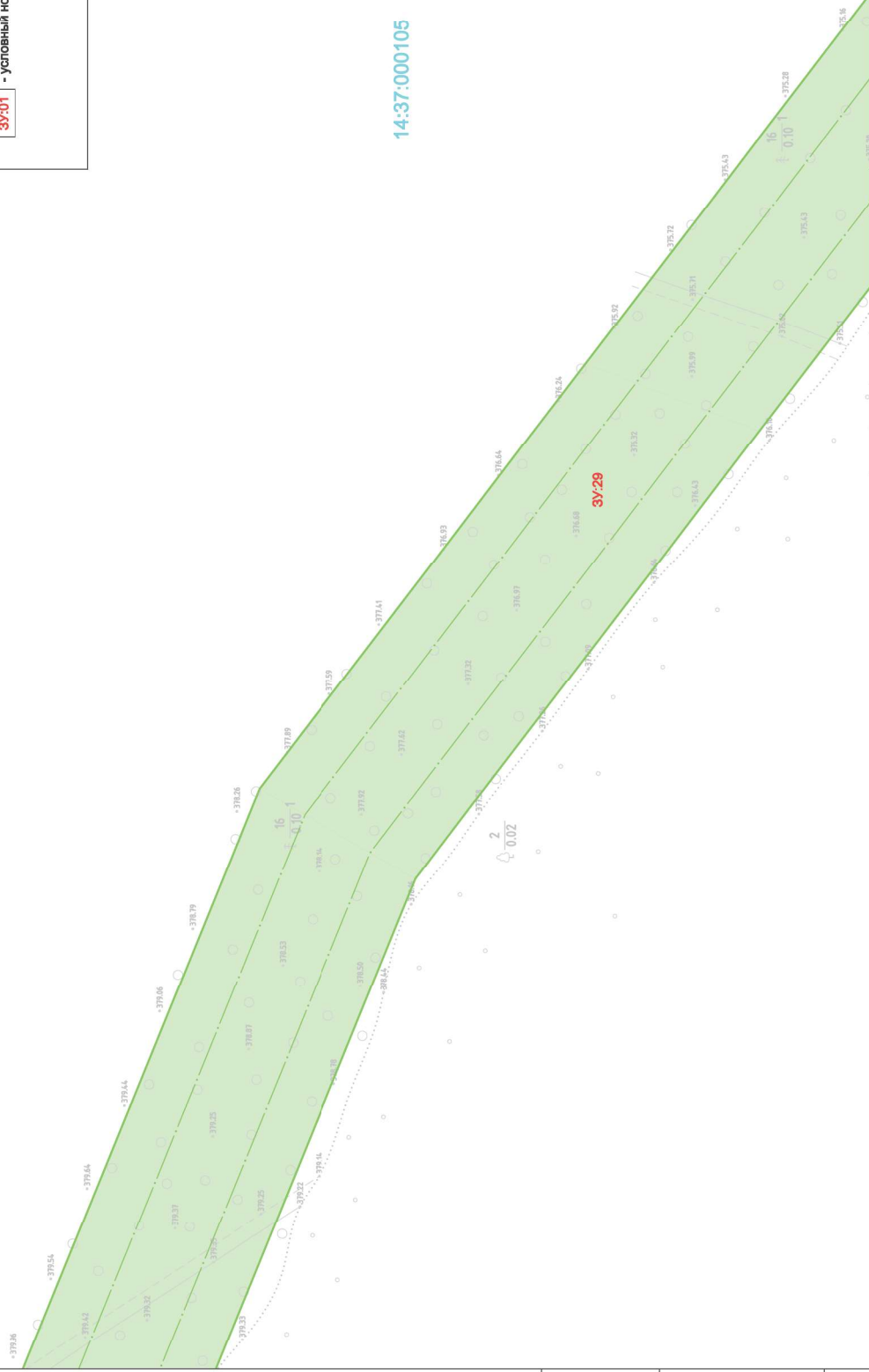
"Внеплощадочные сети ТВК "г. Мирный - Аэропорт "Мирный", "Подъездная автодорога г. Мирный - аэропорт. Сети связи" и "г. Мирный. ВЛЗ-10кВ. ПС "Районная" - ЦРП Аэропорт"

ЧЕРТЁЖ ПЛАНИРОВКИ ТЕРРИТОРИИ

М 1:1000

## УСЛОВНЫЕ ОБОЗНАЧЕНИЯ

-  - граница образуемого земельного участка (ВЛЗ-10кВ)
-  - ось проектируемой ВЛЗ-10 кВ
-  - условный номер земельного участка



Изм. № подл.	Подпись и дата	Взамен изм. №
--------------	----------------	---------------

Изм.	Кол.уч.	Лист	№ док.	Подпись	Дата

08/2018-ППМТ

Лист

9

формат А3

# ПРОЕКТ ПЛАНИРОВКИ С ПРОЕКТОМ МЕЖЕВАНИЯ ТЕРРИТОРИИ, ПРЕДНАЗНАЧЕННОЙ ДЛЯ РАЗМЕЩЕНИЯ ЛИНЕЙНЫХ ОБЪЕКТОВ

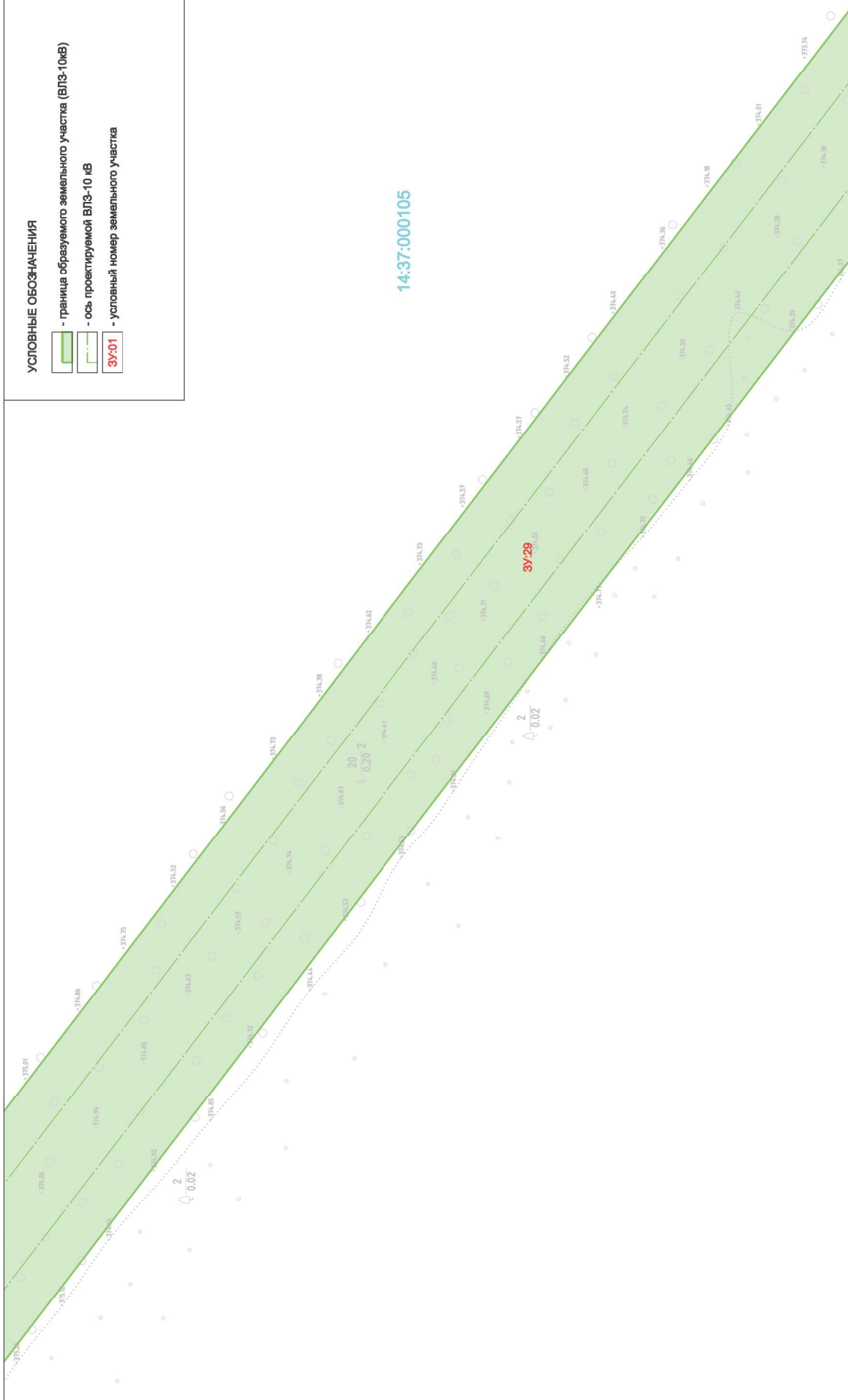
"Внеплощадочные сети ТВК "г. Мирный - Аэропорт "Мирный", "Подъездная автодорога г. Мирный - аэропорт. Сети связи" и "г. Мирный. ВЛЗ-10кВ. ПС "Районная" - ЦРП Аэропорт"

ЧЕРТЁЖ ПЛАНИРОВКИ ТЕРРИТОРИИ

М 1:1000

## УСЛОВНЫЕ ОБОЗНАЧЕНИЯ

-  - граница образуемого земельного участка (ВЛЗ-10кВ)
-  - ось проектируемой ВЛЗ-10 кВ
- ЗУ/01** - условный номер земельного участка



Изм. № подл.	Подпись и дата	Взамен инв. №
--------------	----------------	---------------

Изм.	Коп.уч.	Лист	№ док.	Подпись	Дата
------	---------	------	--------	---------	------

08/2018-ППМТ

Лист

10

формат А3

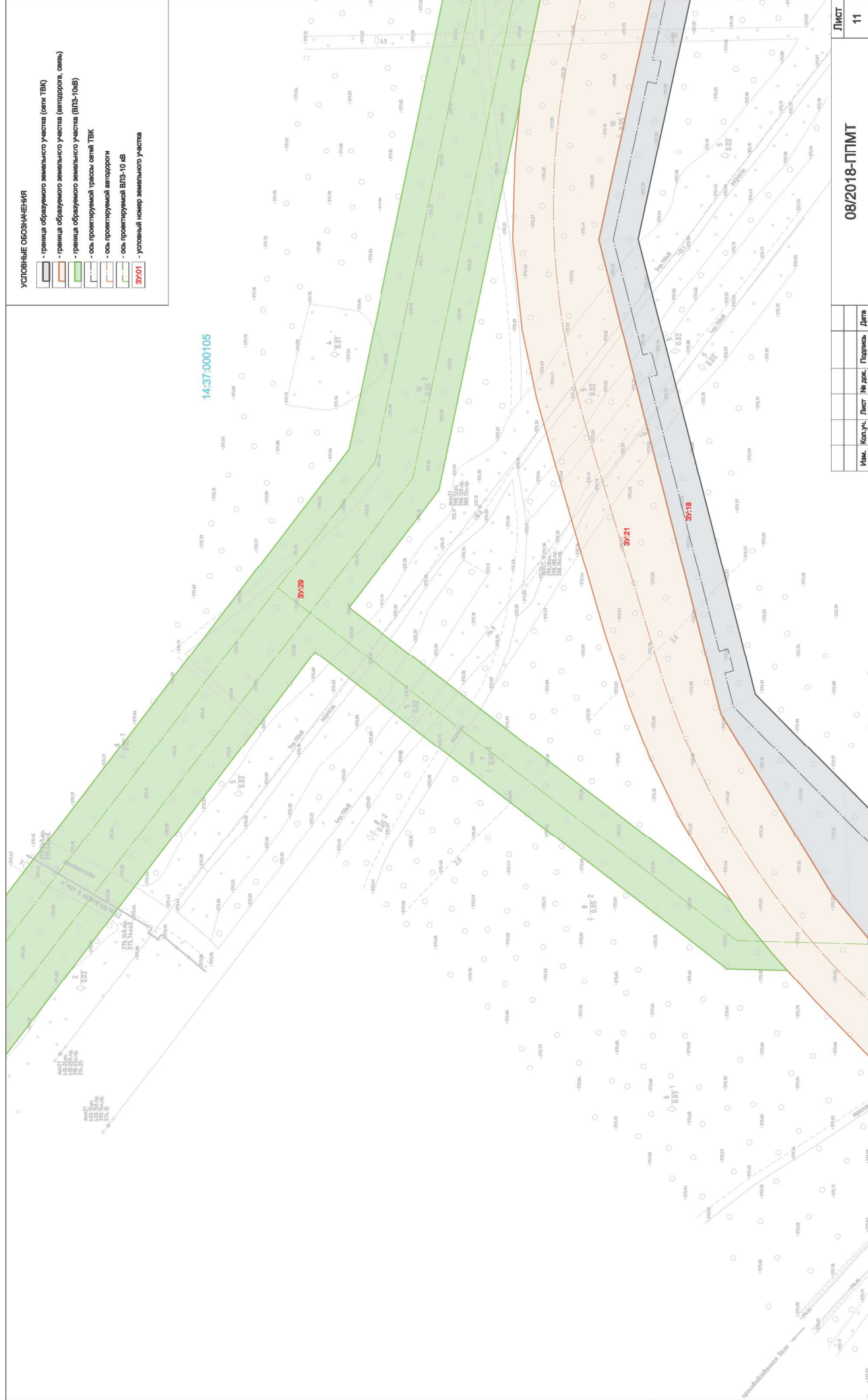


ПРОЕКТ ПЛАНИРОВКИ С ПРОЕКТОМ МЕЖЕВАНИЯ ТЕРРИТОРИИ, ПРЕДНАЗНАЧЕННОЙ ДЛЯ РАЗМЕЩЕНИЯ ЛИНЕЙНЫХ ОБЪЕКТОВ

"Внеплощадочные сети ТЭК г. Мирный - Аэропорт "Мирный", "Подъездная автодорога г. Мирный - аэропорт. Сети связи" и г. Мирный. ВЛЗ-10кВ. ПС "Районная" - ЦРП Аэропорт"

ЧЕРТЕЖ ПЛАНИРОВКИ ТЕРРИТОРИИ

М 1:1000



Имя, № подл.	Подпись и дата	Взам. инв. №
--------------	----------------	--------------

Имя	Кол-во	Лист	№ док.	Параметр	Дата
-----	--------	------	--------	----------	------

08/2018-ПМТ

Лист 11

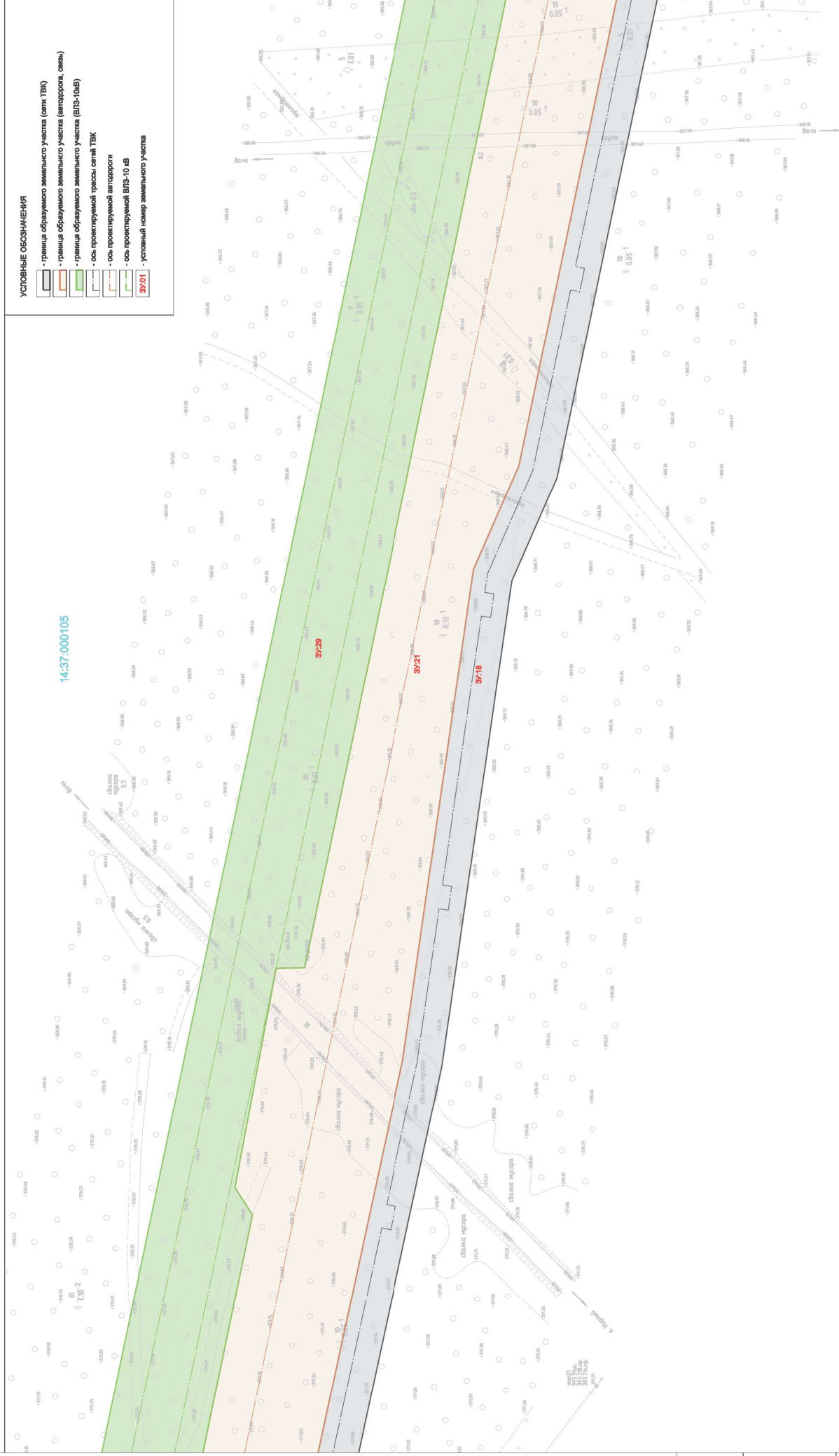
Формат А2

ПРОЕКТ ПЛАНИРОВКИ С ПРОЕКТОМ МЕЖЕВАНИЯ ТЕРРИТОРИИ, ПРЕДНАЗНАЧЕННОЙ ДЛЯ РАЗМЕЩЕНИЯ ЛИНЕЙНЫХ ОБЪЕКТОВ

"Внеплощадочные сети ТВК "г. Мирный" - Аэропорт "Мирный", "Подъездная автодорога г. Мирный - аэропорт. Сети связи" и "г. Мирный. ВЛЗ-10кВ. ПС "Районная" - ЦРП Аэропорт"

ЧЕРТЕЖ ПЛАНИРОВКИ ТЕРРИТОРИИ

М 1:1000



Имя, № подл.	Подпись и дата	Взамен инв. №
--------------	----------------	---------------

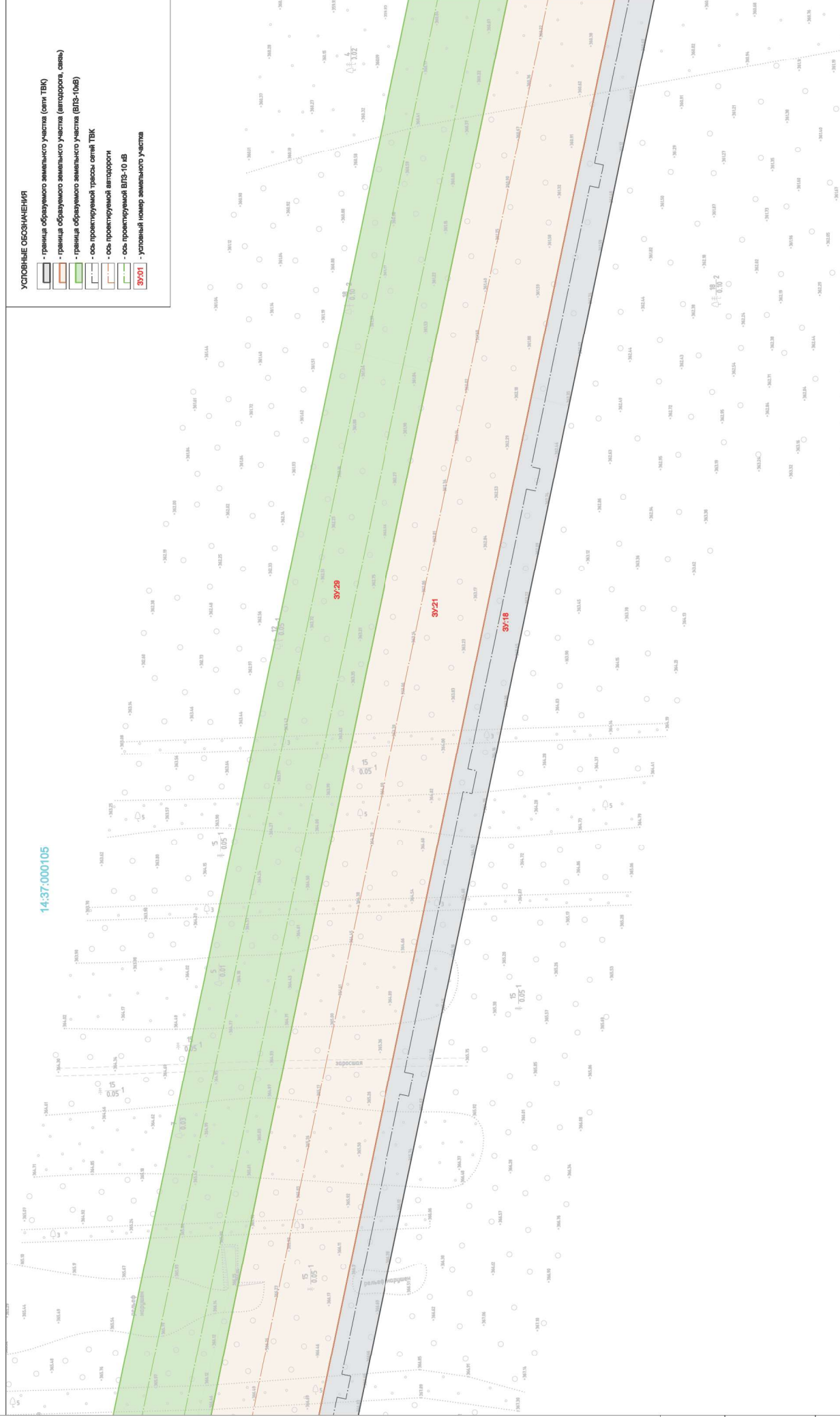
Имя	Копия	Лист	№ док.	Паркись	Дата
-----	-------	------	--------	---------	------

ПРОЕКТ ПЛАНИРОВКИ С ПРОЕКТОМ МЕЖЕВАНИЯ ТЕРРИТОРИИ, ПРЕДНАЗНАЧЕННОЙ ДЛЯ РАЗМЕЩЕНИЯ ЛИНЕЙНЫХ ОБЪЕКТОВ

"Внеплощадочные сети ТВК "г. Мирный" - Аэропорт "Мирный", "Подъездная автодорога г. Мирный - аэропорт. Сети связи" и "г. Мирный. ВЛЗ-10кВ. ПС "Районная" - ЦРП Аэропорт"

ЧЕРТЕЖ ПЛАНИРОВКИ ТЕРРИТОРИИ

М 1:1000



Имя	Кол-во	Лист	№ док.	Пароль	Дата

08/2018-ППМТ

Лист 13

Формат А2

Имя, № подл.	Подпись и дата	Взам. инв. №

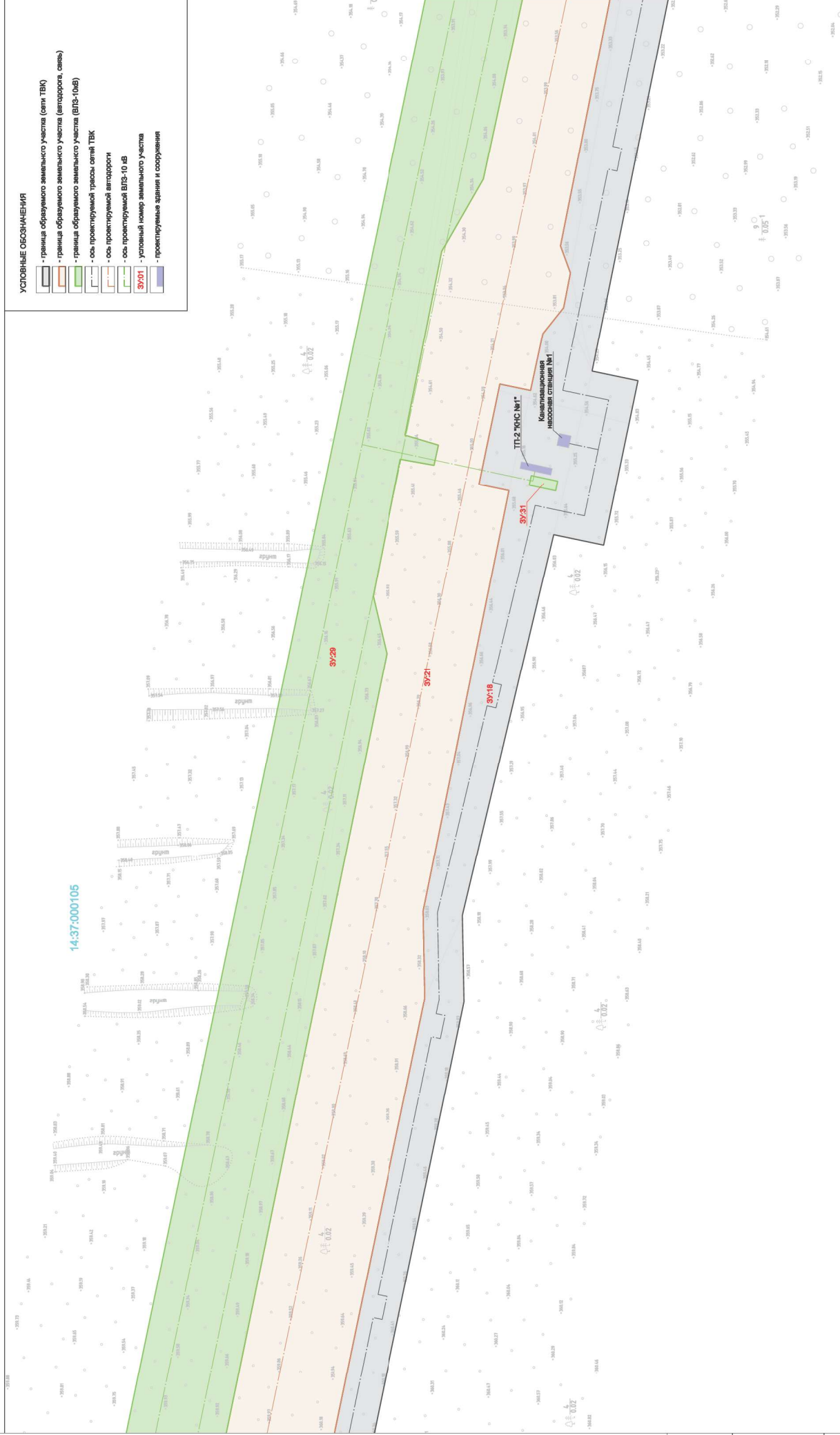


# ПРОЕКТ ПЛАНИРОВКИ С ПРОЕКТОМ МЕЖЕВАНИЯ ТЕРРИТОРИИ, ПРЕДНАЗНАЧЕННОЙ ДЛЯ РАЗМЕЩЕНИЯ ЛИНЕЙНЫХ ОБЪЕКТОВ

"Внеплощадочные сети ТВК "г. Мирный" - Аэропорт "Мирный", "Подъездная автодорога г. Мирный - аэропорт. Сети связи" и "г. Мирный. ВЛЗ-10кВ. ПС "Районная" - ЦРП Аэропорт"

ЧЕРТЁЖ ПЛАНИРОВКИ ТЕРРИТОРИИ

М 1:1000



Имя, № подл.	Подпись и дата	Взам. инв. №
--------------	----------------	--------------

ПРОЕКТ ПЛАНИРОВКИ С ПРОЕКТОМ МЕЖЕВАНИЯ ТЕРРИТОРИИ, ПРЕДНАЗНАЧЕННОЙ ДЛЯ РАЗМЕЩЕНИЯ ЛИНЕЙНЫХ ОБЪЕКТОВ

"Внеплощадочные сети ТВК "г. Мирный" - Аэропорт "Мирный", "Подъездная автодорога г. Мирный - аэропорт. Сети связи" и "г. Мирный. ВЛЗ-10кВ. ПС "Районная" - ЦРП Аэропорт"

ЧЕРТЕЖ ПЛАНИРОВКИ ТЕРРИТОРИИ

М 1:1000

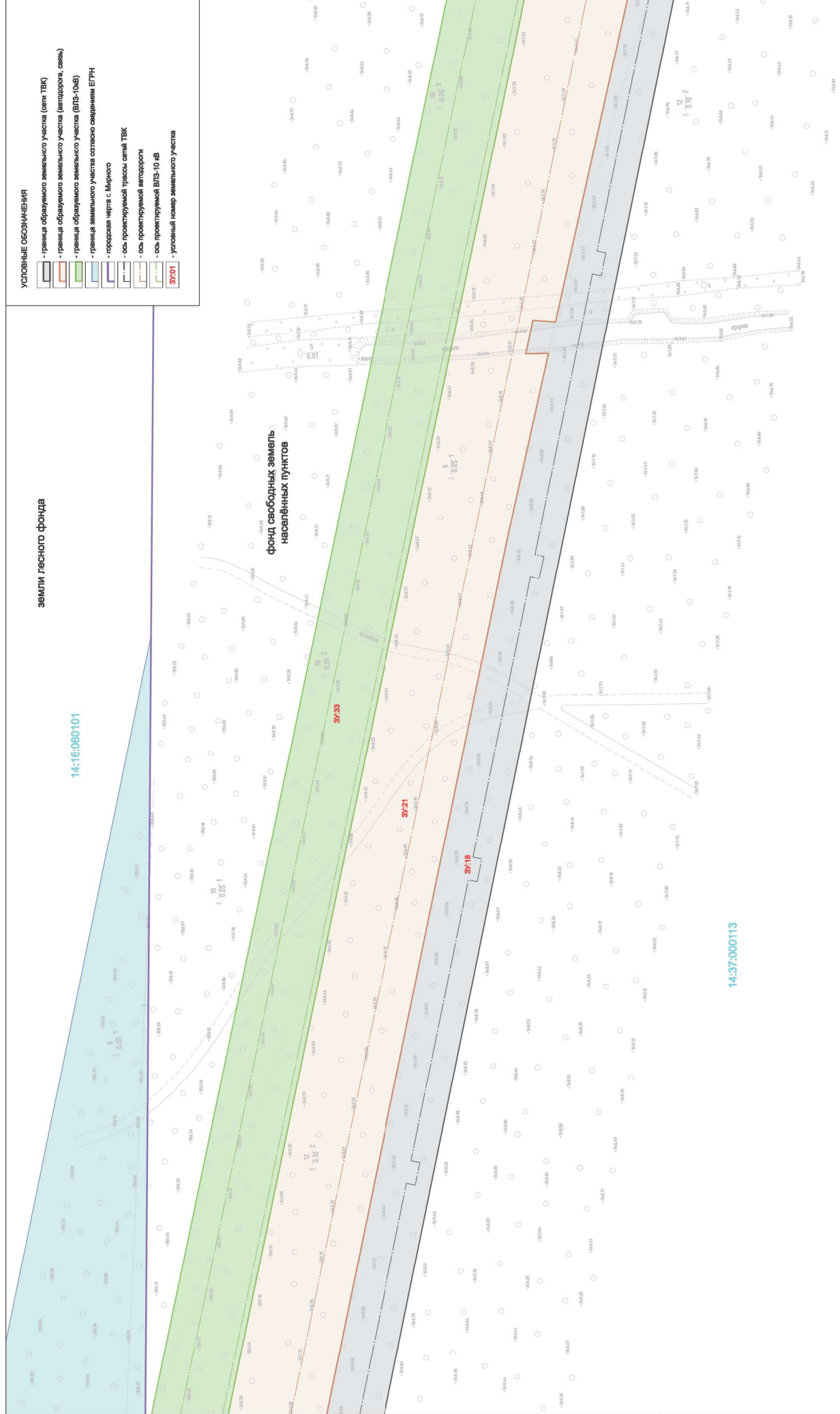


Имя	Колуч.	Лист	№ док.	Подпись	Дата

Имя, № подл.	Подпись и дата	Возврат инв. №



**ПРОЕКТ ПЛАНИРОВКИ С ПРОЕКТОМ МЕЖЕВАНИЯ ТЕРРИТОРИИ, ПРЕДНАЗНАЧЕННОЙ ДЛЯ РАЗМЕЩЕНИЯ ЛИНЕЙНЫХ ОБЪЕКТОВ**  
 "Внеплощадочные сети ТВК "г. Мирный", "Аэропорт "Мирный", "Подъездная автодорога г. Мирный - аэропорт. Сети связи" и "г. Мирный. ВЛЗ-10кВ. ПС "Районная" - ЦРП Аэропорт"  
**ЧЕРТЕЖ ПЛАНИРОВКИ ТЕРРИТОРИИ**  
 М 1:1000



Имя	Колуч.	Лист	№ док.	Подпись	Дата

Имя, № подл.	Подпись и дата	Возврат инв. №

ПРОЕКТ ПЛАНИРОВКИ С ПРОЕКТОМ МЕЖЕВАНИЯ ТЕРРИТОРИИ, ПРЕДНАЗНАЧЕННОЙ ДЛЯ РАЗМЕЩЕНИЯ ЛИНЕЙНЫХ ОБЪЕКТОВ














"Внеплощадочные сети ТВК "г. Мирный - Аэропорт "Мирный", "Подъездная автодорога г. Мирный - аэропорт. Сети связи" и "г. Мирный. ВЛЗ-10кВ. ПС "Районная" - ЦРП Аэропорт"

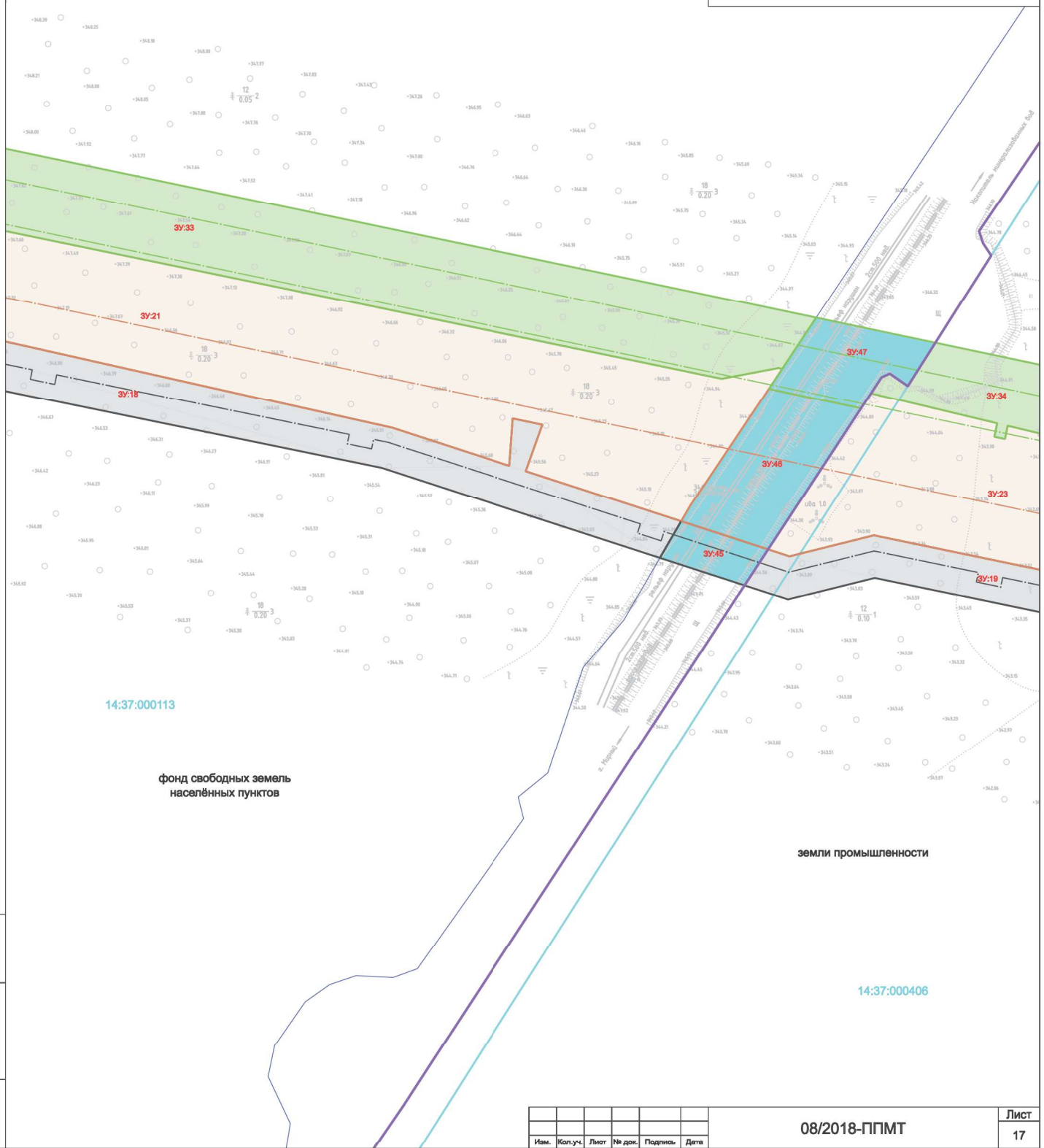
ЧЕРТЁЖ ПЛАНИРОВКИ ТЕРРИТОРИИ  
М 1:1000

земли лесного фонда

14:16:060101

УСЛОВНЫЕ ОБОЗНАЧЕНИЯ

-  - граница образуемого земельного участка (сети ТВК)
-  - граница сохраняемого земельного участка (сети ТВК)
-  - граница образуемого земельного участка (автодорога, связь)
-  - граница сохраняемого земельного участка (автодорога, связь)
-  - граница образуемого земельного участка (ВЛЗ-10кВ)
-  - граница сохраняемого земельного участка (ВЛЗ-10кВ)
-  - граница земельного участка согласно сведениям ЕГРН
-  - граница кадастрового деления
-  - городская черта г. Мирного
-  - ось проектируемой трассы сетей ТВК
-  - ось проектируемой автодороги
-  - ось проектируемой ВЛЗ-10 кВ
-  ЗУ:01 - условный номер земельного участка



14:37:000113

фонд свободных земель населённых пунктов

земли промышленности

14:37:000406

Имя, № подл.	Взам. инв. №
Подпись и дата	

Изм.	Коп. у-ч.	Лист	№ док.	Подпись	Дата

08/2018-ППМТ

Лист

17

Формат А2

